

# Dopravně inženýrská opatření

## Obsah:

1.	ÚVOD .....	1
2.	DOPRAVNÍ OPATŘENÍ BĚHEM STAVBY .....	1
3.	DOPRAVNÍ OPATŘENÍ PO UKONČENÍ STAVBY .....	1
4.	VÝKAZ DOPRAVNÍCH ZNAČEK.....	2
5.	PŘÍLOHY .....	2

## 1. Úvod

Jedná se o výměnu nosné konstrukce včetně opěr stávajícího mostu přes potok ve městě Rumburk.

Místní komunikace a vodní tok nejsou staničeny.

Před začátkem demolice stávající konstrukce bude zřízeno dopravní opatření dle TP66 B/15.

Nová konstrukce bude umístěna v prostoru stávajícího mostu. Prostorové uspořádání na novém mostě i přilehlých komunikací bude zachováno. Dopravní opatření bude spočívat v úplném uzavření komunikace v ulici Barvířská v Rumburku.

Předpokládaná doba prací je cca 6 měsíců.

Pro dopravní značení bude užito dopravních značek základního rozměru, barvy a provedení dle ČSN 01 8020. Jejich osazení musí odpovídat platným „Zásadám pro dopravní značení na pozemních komunikacích“ (TP 65) a „Zásadám pro přechodné dopravní značení na pozemních komunikacích – Technické podmínky III.vydání“ (TP 66).

Před zahájením prací bude návrh dopravních opatření odsouhlasen s DI PČR. Navržená dopravní opatření mohou být upravena dle dopravní situace těsně před zahájením stavby.

## 2. Dopravní opatření během stavby

Most bude zcela uzavřen v souladu se schématem B/15. Na obou stranách bude zachován příjezd k budovám v okolí mostu. Stávající dopravní značení, které bude v rozporu s tímto schématem, bude zneplatněno či zakryto.

## 3. Dopravní opatření po ukončení stavby

Po ukončení stavby bude obnoveno původní dopravní značení, kromě omezení zatížitelnosti na mostě.

## 4. Výkaz dopravních značek

Nutné dopravní značky jsou vykázány pro všechna použitá schémata ve všech fázích. Jednotlivé značky se z velké části opakují.

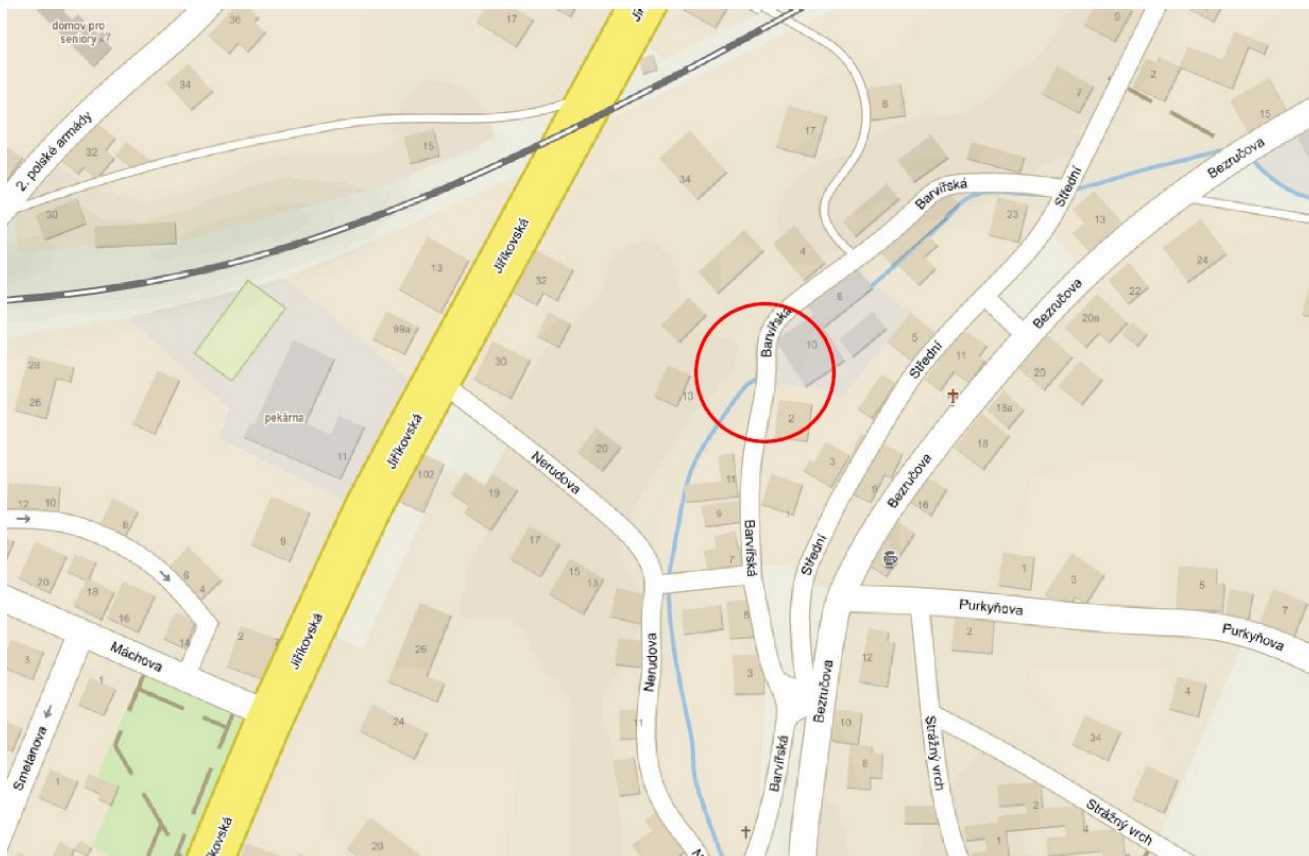
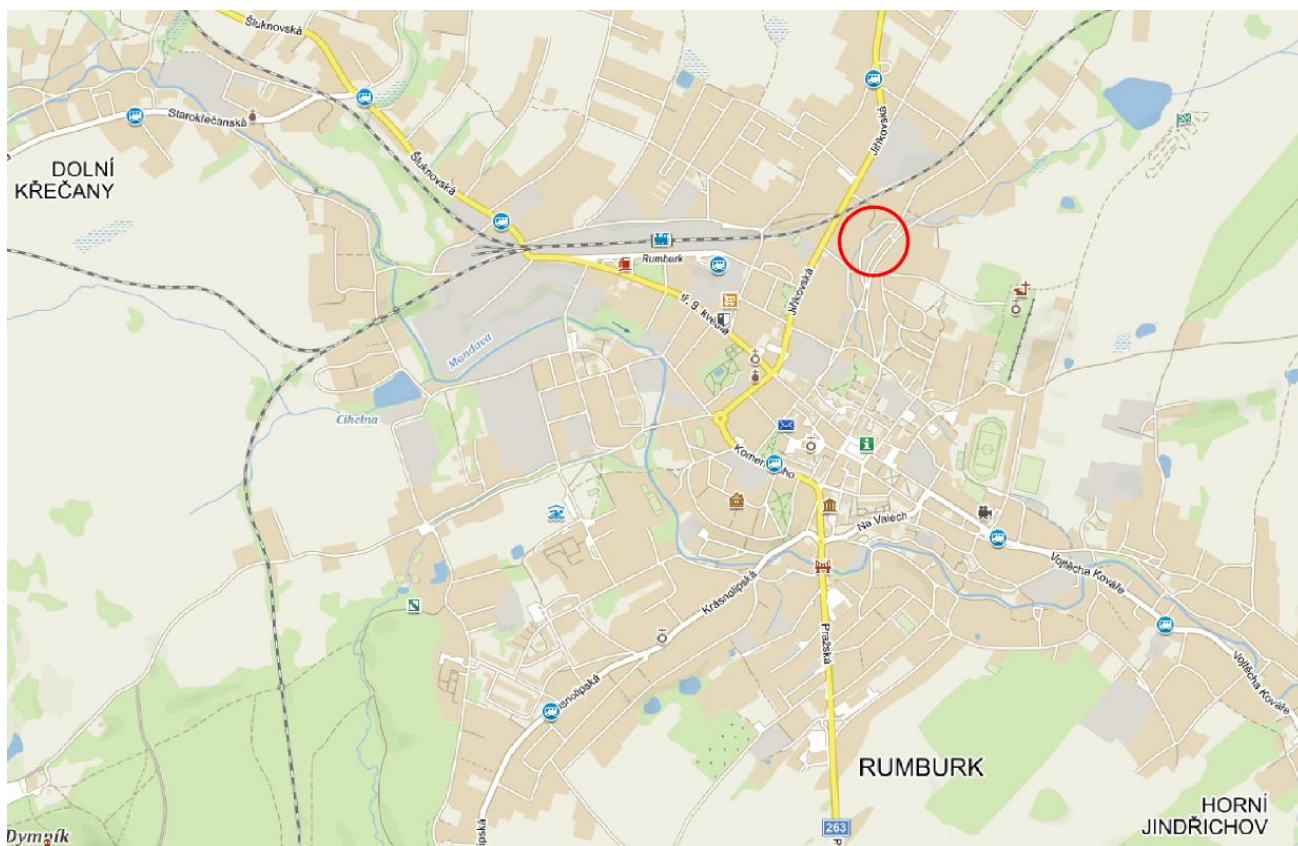
Typ	Počet	Název
B1	2	Zákaz vjezdu
IP10a	2	Slepá komunikace
Z2	4	Zábrana pro označení uzavírky
S7-5ks	2	Přerušované žluté světlo

## 5. Přílohy

Přehledná situace  
Ortofoto místa stavby  
Situace stavby  
Schémata dopravního řešení během stavby  
Fotodokumentace  
Situace dopravního značení

V Liberci dne 21.6.2019  
Vypracovala Tichá Karolína

## Přehledná situace

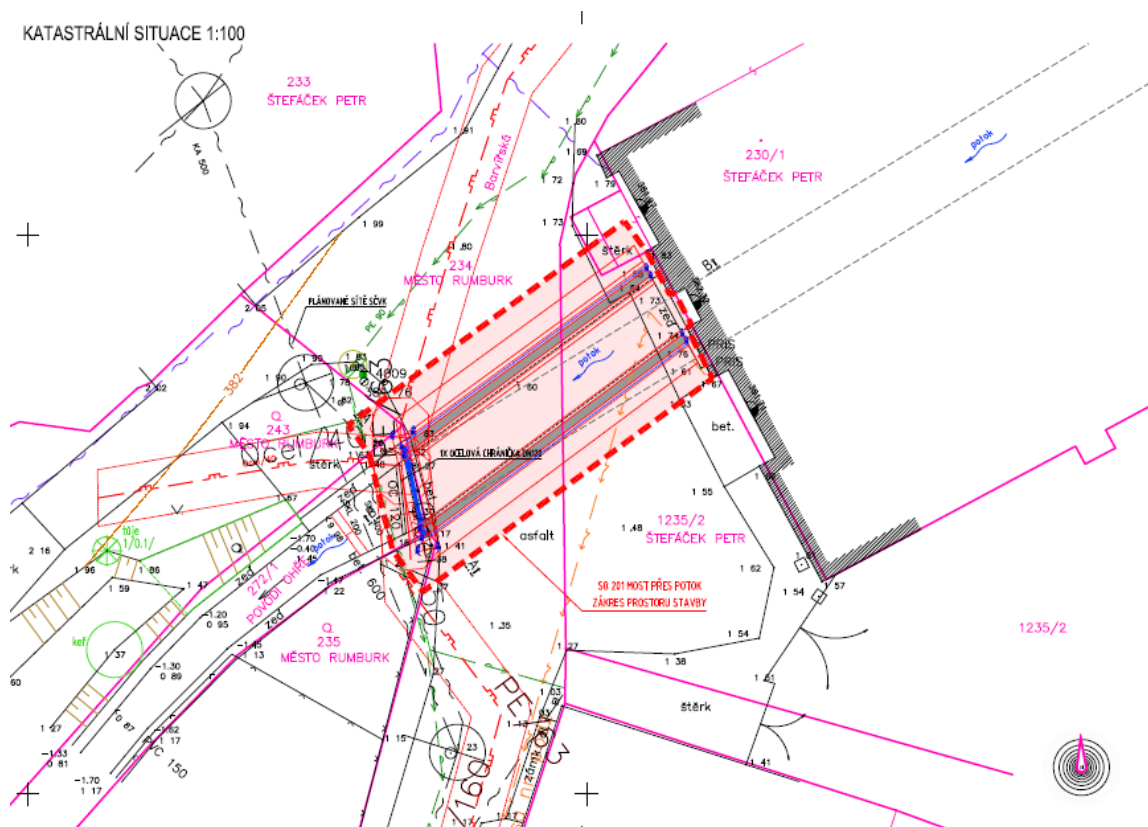




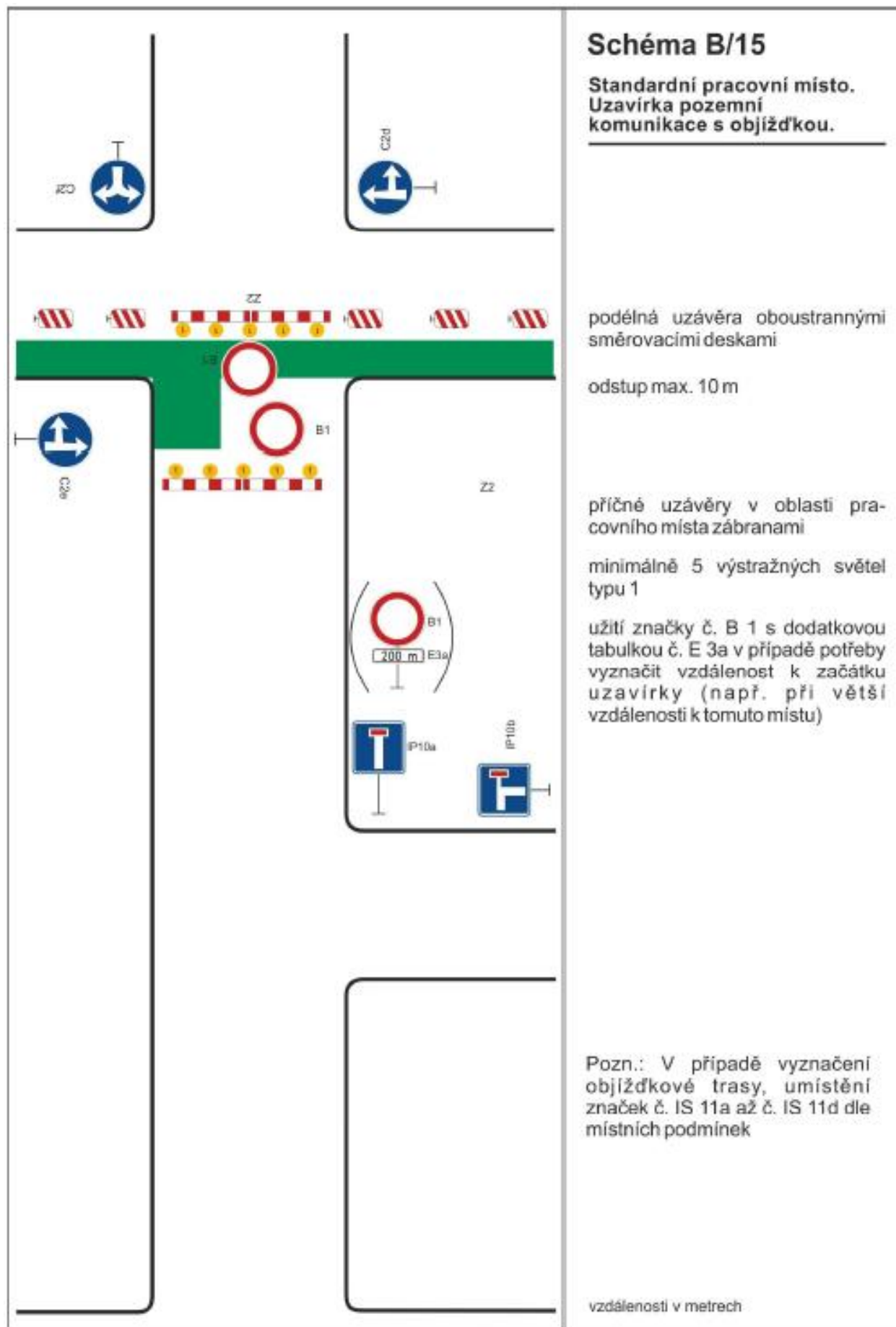
## Ortofoto místa stavby



## Situace stavby



## Schémata dopravního řešení během stavby





## Fotodokumentace

Pohled směr po proudu potoka



Pohled směr proti proudu potoka

